

# Legende

## Bauplatzgrößen

- 0 - 100 m<sup>2</sup>
- 100 - 400 m<sup>2</sup>
- 400 - 700 m<sup>2</sup>
- 700 - 1.000 m<sup>2</sup>
- 1.000 - 1.400 m<sup>2</sup>
- über 1.400 m<sup>2</sup>
- Grundstücke
- Hausflächen



**TBBPL KG Aspersdorf**  
**Stadtgemeinde Hollabrunn**  
**Grundlagenerhebung**  
**Bauplatzgrößen**

Stand: 24.06.2024

Maßstab: 1:3 500



**KNOLL CONSULT**  
**UMWELTPLANUNG ZT GmbH**

1020 Wien, Obere Donaustraße 59  
+43 1 2166091 | office@knollconsult.at

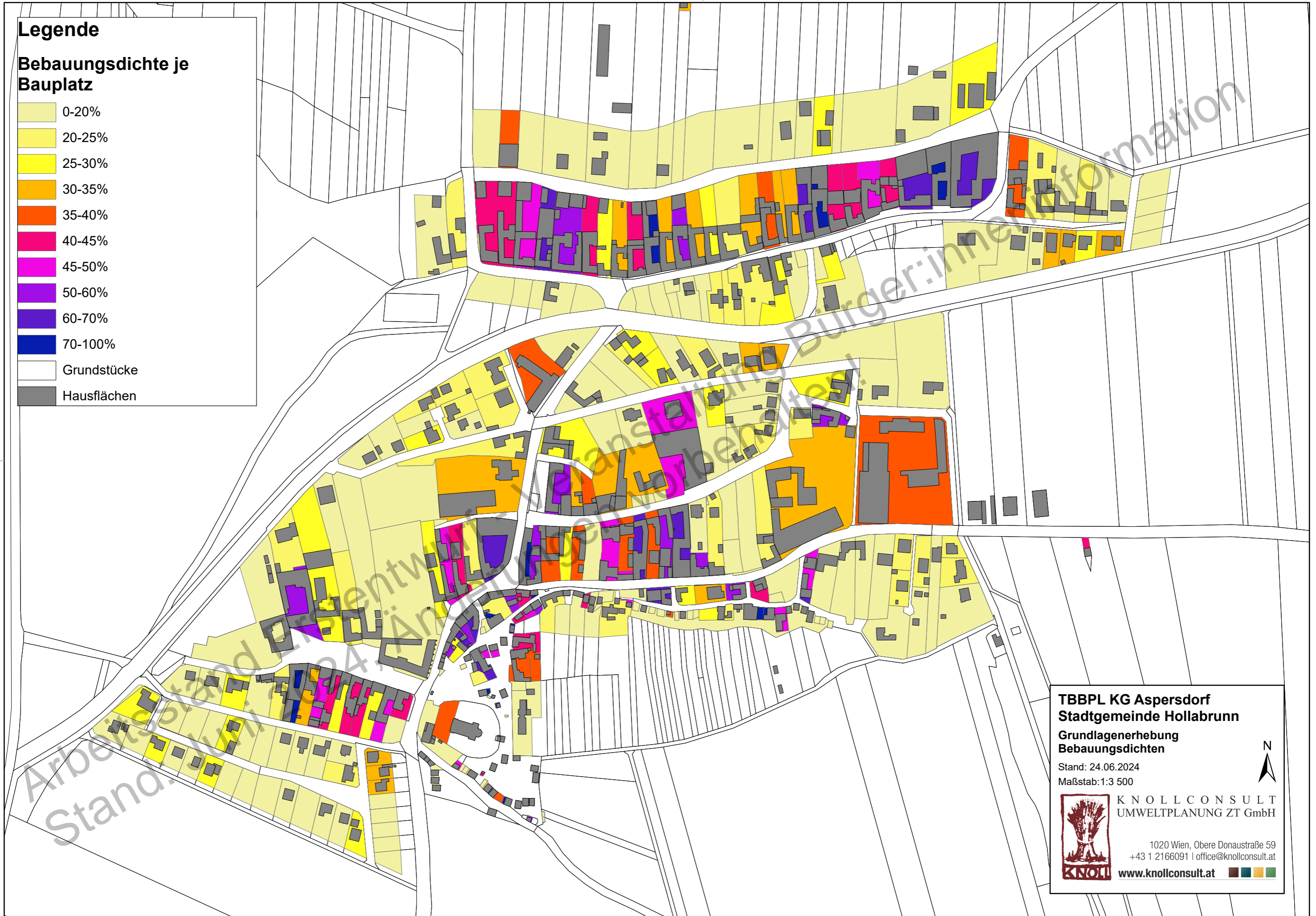
[www.knollconsult.at](http://www.knollconsult.at)



# Legende

## Bebauungsdichte je Bauplatz

- 0-20%
- 20-25%
- 25-30%
- 30-35%
- 35-40%
- 40-45%
- 45-50%
- 50-60%
- 60-70%
- 70-100%
- Grundstücke
- Hausflächen



**TBBPL KG Aspersdorf**  
**Stadtgemeinde Hollabrunn**  
**Grundlagenerhebung**  
**Bebauungsdichten**

Stand: 24.06.2024  
Maßstab: 1:3 500

 **KNOLL CONSULT**  
UMWELTPLANUNG ZT GmbH

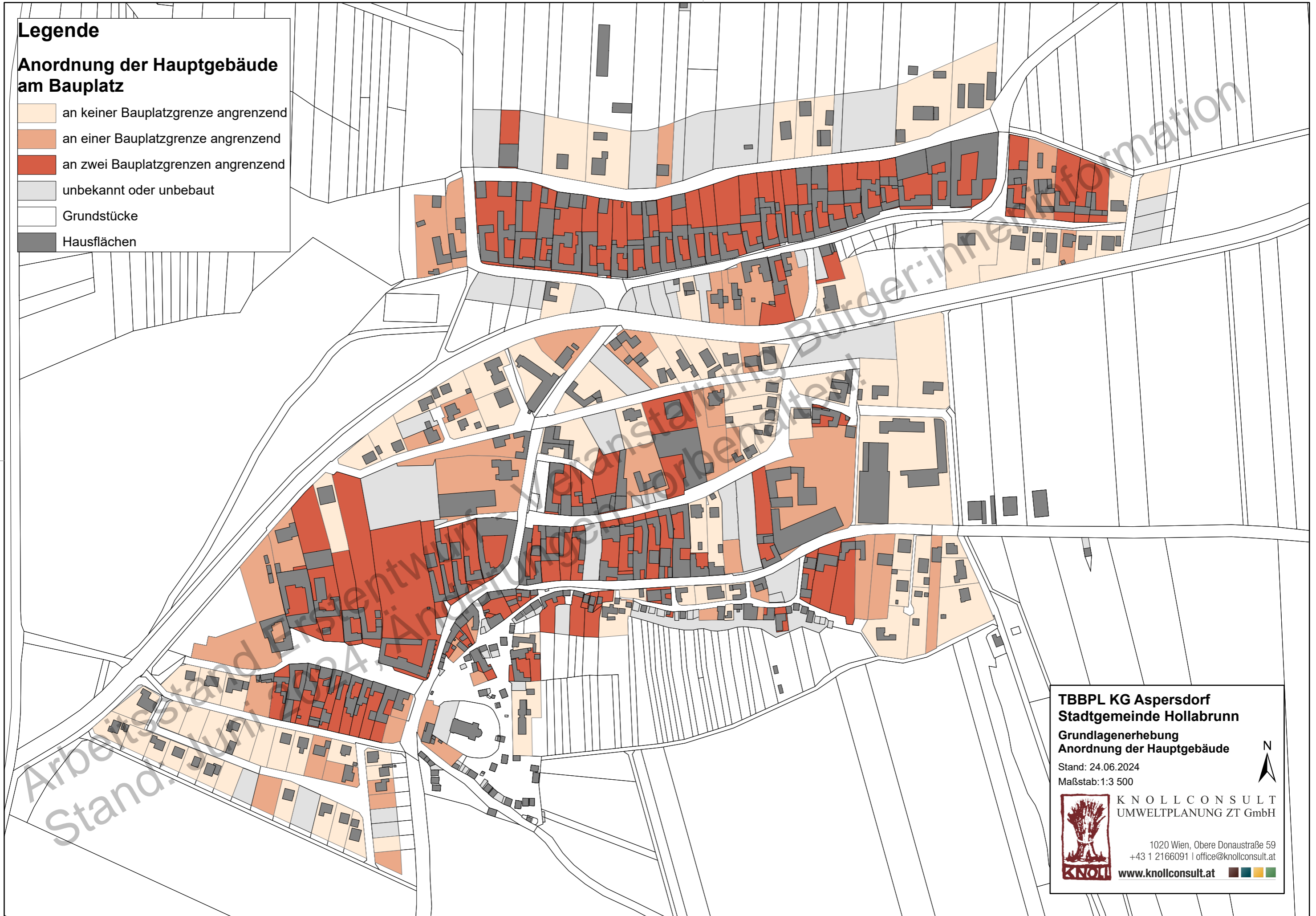
1020 Wien, Obere Donaustraße 59  
+43 1 2166091 | office@knollconsult.at  
[www.knollconsult.at](http://www.knollconsult.at)



# Legende

## Anordnung der Hauptgebäude am Bauplatz

- an keiner Bauplatzgrenze angrenzend
- an einer Bauplatzgrenze angrenzend
- an zwei Bauplatzgrenzen angrenzend
- unbekannt oder unbebaut
- Grundstücke
- Hausflächen



**TBBPL KG Aspersdorf**  
**Stadtgemeinde Hollabrunn**  
**Grundlagenerhebung**  
**Anordnung der Hauptgebäude**

Stand: 24.06.2024

Maßstab: 1:3 500



**KNOLL CONSULT**  
**UMWELTPLANUNG ZT GmbH**









1020 Wien, Obere Donaustraße 59  
+43 1 2166091 | office@knollconsult.at

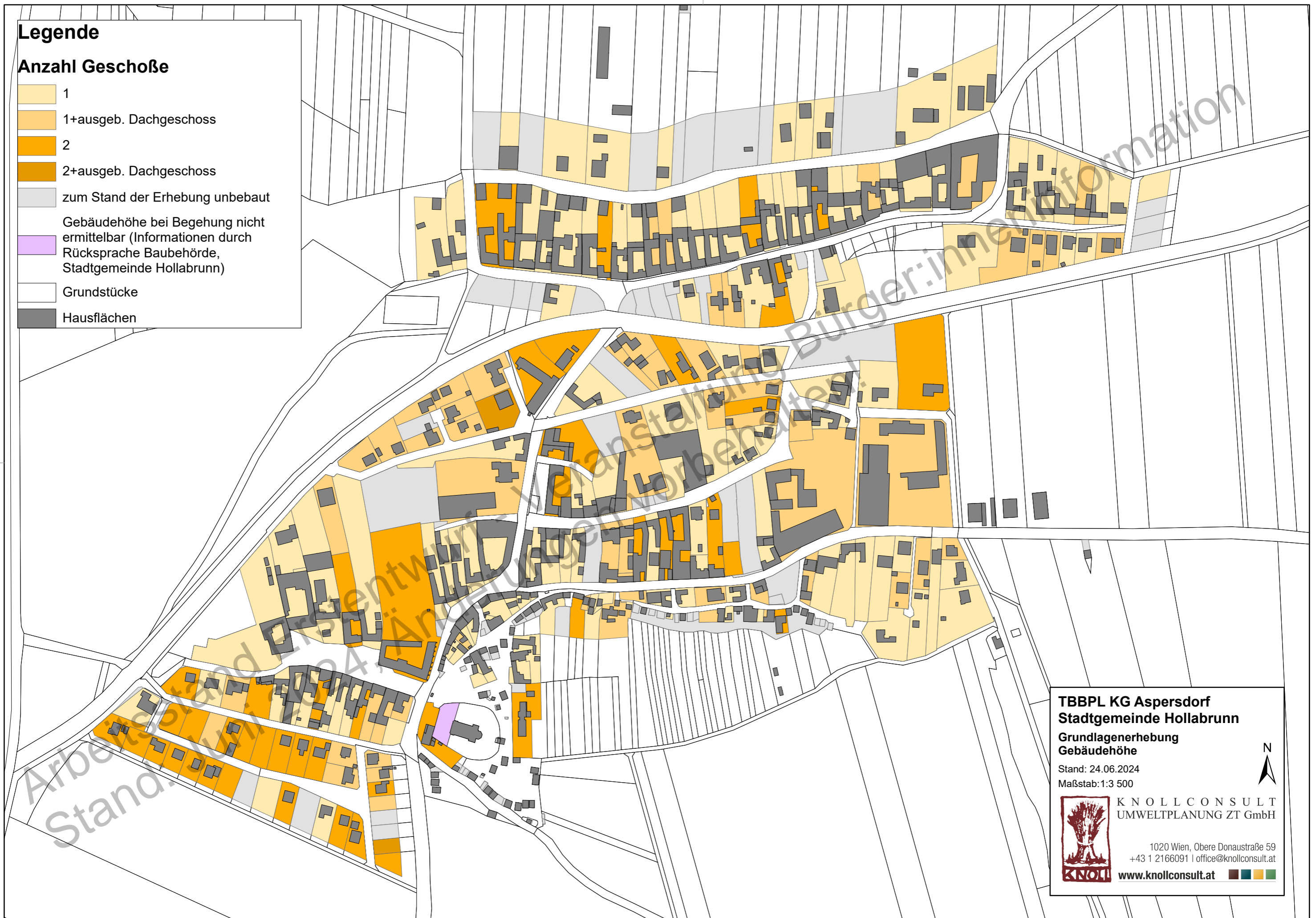
[www.knollconsult.at](http://www.knollconsult.at)



# Legende

## Anzahl Geschoße

-  1
-  1+ausgeb. Dachgeschoss
-  2
-  2+ausgeb. Dachgeschoss
-  zum Stand der Erhebung unbebaut
-  Gebäudehöhe bei Begehung nicht  
ermittelbar (Informationen durch  
Rücksprache Baubehörde,  
Stadtgemeinde Hollabrunn)
-  Grundstücke
-  Hausflächen



**TBBPL KG Aspersdorf  
Stadtgemeinde Hollabrunn**

**Grundlagenerhebung  
Gebäudehöhe**

Stand: 24.06.2024

Maßstab: 1:3 500



**KNOLL CONSULT  
UMWELTPLANUNG ZT GmbH**

1020 Wien, Obere Donaustraße 59  
+43 1 2166091 | office@knollconsult.at

[www.knollconsult.at](http://www.knollconsult.at)

